

**Besenyőtelek Község Önkormányzat Képviselő-testületének**  
**2/2019. (III.28.) önkormányzati rendelete**  
**Besenyőtelek község településképinek védelméről**

Besenyőtelek Község ~~Önkormányzatának~~Önkormányzat Képviselő-testülete ~~a településképvédelméről szóló 2016. évi LXXIV. törvény (a továbbiakban: Tktv.) 12. § (2) bekezdés a) h) pontjai szerinti felhatalmazás alapján és az Alaptörvény 32. cikk (1) bekezdés a) pontjában, az épített környezet alakításáról és védelméről szóló 1997. évi LXXVIII. törvény 6/A. §-ában és Magyarország helyi önkormányzatairól szóló 2011. évi CLXXXIX. törvény 23. § (513. § (1) bekezdés 5., 6. és 131. pontjában, valamint az épített környezet alakításáról és védelméről szóló 1997. évi LXXVIII. törvény ~~foglalt~~57. § (3) bekezdésében meghatározott feladatkörében eljárva, a településképvédelméről szóló 2016. évi LXXIV. ~~valamint~~törvény 12. § (2) bekezdésében kapott felhatalmazás alapján, a településfejlesztési koncepcióról, az integrált településfejlesztési stratégiáról és a településrendezési eszközökről, valamint egyes településrendezési sajátos jogintézményekről szóló 314/2012-~~(XI. (XI. 8.)~~ Korm. rendelet ~~(a továbbiakban: Tr.) 22. és 23. § a alapján a következőket rendeli el:~~43/A. § (6) bekezdésében biztosított véleményezési jogkörében eljáró az állami főépítési hatáskörében eljáró Heves Megyei Kormányhivatal, az örökségvédelmi hatáskörben eljáró Heves Megyei Kormányhivatal Egri Járási Hivatal, Nemzeti Média- és Hírközlési Hatóság, Bükk Nemzeti Park Igazgatóság, Miniszterelnökség, mint a kulturális örökség védelméért felelős miniszter, valamint Besenyőtelek Község Önkormányzata Képviselő-testületének a településfejlesztéssel, településrendezéssel és településképvédelemmel összefüggő partnerségi egyeztetés szabályairól szóló 11/2017. (XII. 18.) önkormányzati rendelet 1.§-ában partnerségi egyeztetésre megjelölt partnerek véleményének kikérésével a következőket rendeli el:~~

***I. Fejezet***

**Bevezető rendelkezések**

**1. A rendelet célja, hatálya**

**1. § ~~[A rendelet célja]~~§**

(1) E rendelet célja Besenyőtelek Község (a továbbiakban: település vagy Besenyőtelek) sajátos településképinek társadalmi bevonás és konszenzus által történő védelme és alakítása, továbbá épített környezetének megőrzése érdekében a helyi építészeti és természeti értékvédelemmel, a településképi követelményekkel és a településképvédelem-értékesítési eszközökkel kapcsolatos szabályok megállapítása.

(2) E rendelet célját a jogalkotó a helyi építészeti örökség területi és egyedi védelem (a továbbiakban: helyi védelem) meghatározásával, a védetté nyilvánítás a védelem megszüntetés szabályozásával, a településképi szempontból meghatározó területek meghatározásával,

a településképi követelmények meghatározásával, a településkép-érvényesítési eszközök szabályozásával és a településképi önkormányzati támogatási és ösztönző rendszer alkalmazásával kívánja elérni.

## **~~2. § [A rendelet hatálya]§~~**

(1) E rendelet hatálya Besenyőtelek közigazgatási területére terjed ki.

(2) E rendelet a településképi szempontból meghatározott területekre, a helyi védelemben részesülő örökségre és a fentiek alá nem tartozó egyéb területekre differenciáltan állapít meg szabályokat.

## **2. A rendelet értelmezése és alkalmazása**

### **~~3. § [A rendelet értelmezése]§~~**

Az e rendeletben használt fogalmakat a a településkép védelméről szóló 2016. évi LXXIV. törvény (a továbbiakban: Tktv.,.), az 1997. évi LXXVIII. törvény, a 314/2012. (XI. 8.) Korm. rendelet, az országos településrendezési és építési követelményekről szóló 253/1997. (XII. 20.) Korm. rendelet (~~a továbbiakban: OTÉK~~) fogalom meghatározásaival összhangban, különös fogalom meghatározás hiányában pedig a magyar nyelvben általánosan elfogadott jelentésük szerint kell értelmezni.

### **~~4. § [A rendelet alkalmazása]~~**

### **4. §**

(1) E rendelet előírásait az önkormányzat képviselő-testülete által elfogadott településrendezési eszközökkel együtt kell alkalmazni.

(2) E rendelet alkalmazása során figyelemmel kell lenni továbbá különösen

- a) az örökségvédelemért felelős hatóságok,
- b) a Magyar Építész Kamara, az építésügyért felelős hatóságok
- c) a területileg illetékes nemzeti parki igazgatóság, és a természetvédelemért felelős más hatóság, valamint
- d) a hírközlésért felelős hatóság kötelező érvényű előírásaira és ajánlásaira.

## **II. Fejezet**

### **Általános településképi rendelkezések**

### **13. Általános településképi követelmények**

### **~~5. § [A település teljes területét érintő általános településképi követelmények]§~~**

A településkép megőrzése érdekében a település teljes területén kötelező a településszerkezet, a telekstruktúra, az utcavonal-vezetés, az utcakép vagy utcakép részlet, a

település- és tájkarakter elemek, valamint a kialakult és jellemzővé vált építészeti karakter megőrzése, értékővő fenntartása és fejlesztése.

## **24. Közterületekre vonatkozó településképi követelmények**

### **6. § ~~[A közterületekre vonatkozó településképi követelmények]~~§**

(1) Az e rendelet 5. §-ában előírt kötelezettségek megtartása érdekében a település közterületein a településképi helyi karakterének megőrzése érdekében a környezettől idegen formai, szerkezeti megoldások nem alkalmazhatók. A közutak mentén és egyéb közterületeken, az utcabútorok, köztéri berendezések csak egységes megjelenéssel, egységes színezéssel helyezhetők ki.

(32) Az újonnan kialakított közterületi parkolókat csak szilárd (beton, kő vagy aszfalt) burkolattal lehet megépíteni. A parkolóhelyek minden esetben csak a közforgalom számára nyitottan alakíthatóak ki.

(43) A település teljes közigazgatási területén új közművezetékek, járulékos közműlétesítmények elhelyezésénél a településképi megjelenítésre, esztétikai követelmények betartására is figyelemmel kell lenni.

(54) Léggábel-vezetés esetén az utca fásítási és utcabútorozási lehetőségének a biztosítására a közvilágítási és a távközlési szabadvezetéket közös oszlopsoron kell vezetni.

(65) Épületre szerelt antenntartó szerkezet településképet zavaró módon nem helyezhető el.

(76) A település tervezésénél, rendezésénél, utak és közművek építésénél, korszerűsítésénél, egyéb építmények és más létesítmények megvalósításánál, felújításánál biztosítani kell az elektronikus hírközlési építmények elhelyezésének lehetőségét az elektronikus hírközlésről szóló 2003. évi C. törvény és egyéb vonatkozó jogszabályok előírásai, és a Nemzeti Média- és Hírközlési Hatóság kötelező érvényű határozatai és ajánlásai szerint.

(87) A település tervezésénél, rendezésénél, utak és közművek építésénél, korszerűsítésénél, egyéb építmények és más létesítmények megvalósításánál, felújításánál biztosítani kell a postai szolgáltató helyek, felvételi pontok és kézbesítési pontok, valamint az egyetemes postai szolgáltatás teljesítését lehetővé tevő egyéb eszközök, postai létesítmények elhelyezésének lehetőségét a postai szolgáltatásokról szóló 2012. évi CLIX. törvény és egyéb vonatkozó jogszabályok előírásai, és a Nemzeti Média- és Hírközlési Hatóság kötelező érvényű határozatai és ajánlásai szerint.

(98) Az elektronikus hírközlési építmények, valamint az egyetemes postai szolgáltatás teljesítését lehetővé tevő eszközök elhelyezése és a település ellátását biztosító építmények, műtárgyak elhelyezésére alkalmas területeket kijelölése, illetve a „Digitális Nemzet Fejlesztési Program”-hoz kapcsolódó és a települést érintő beruházások, fejlesztések megvalósításának biztosítása során a 253/1997. (XII. 20.) Korm. rendelet és az MSZ 7487. számú szabványára, valamint az e rendeletben lefektetett szempontokra figyelemmel kell eljárni, és a már meglévő infrastruktúrák, eszközök közös használatát kell előnyben részesíteni.

(109) Az újonnan megvalósuló fejlesztések során elsősorban a meglévő alépítmény-hálózatokat, illetve ritkábban beépített területeken saját, vagy az elektromos kifeszültségű, meglévő oszlopsorokat javasolt igénybe venni.

(4110) Az elektronikus hírközlési szolgáltatók zöldmezős beruházásai esetén új, földalatti infrastruktúra kiépítése támogatandó, kizárólag műszaki racionalitás alapján – korlátozott mennyiségben – a meglévő oszlopsoros hálózat meghosszabbítására is sor kerülhet.

(4211) Celluláris mobilhálózat kiépítése esetén ugyanazt a frekvenciát használó cellák között megfelelő távolságnak kell lennie az interferencia elkerülése végett.

(4312) Antennák helyének meghatározása során figyelemmel kell lenni arra, hogy olyan helyekre telepítsék az antennákat, ahol az előfizetők igénybe vehetik azokat; az állomásnak a legcélszerűbb olyan helyen állnia, ahol magas a mobiltelefon használók száma. Egy-egy bázis állomás telepítésének tervezésekor figyelembe szükséges venni a terep adottságait, a környezetet (szomszédos házak és objektumok magassága, környező fák magassága és lombozottsága, sűrűsége). A helyszín megközelítési lehetőségeit (út, árterület), a helyszín infrastrukturális adottságait és az elektromos áram betáplálás megvalósíthatóságát. Figyelembe kell venni továbbá a jogszabályokat, a környező bázisállomások elhelyezkedését a bázisállomások egymásra hatása miatt, a meglévő lefedettséget és a társzolgáltatók állomásainak elhelyezkedését. Mindezek során számításba kell venni a meglévő objektumok (torony, víztorony, kémény, templomtorony, magasabb ipari létesítmények, lakóépületek) használatának lehetőségét.

(4413) A hálózatfejlesztésben és a digitális gazdaság fejlődésében érintett állami, önkormányzati és társadalmi szervezetek együttműködésének lehetővé tételével kell a lakossági igényeket a műszaki megvalósíthatóságot és a településkép védelmét összhangba hozni.

(4514) A település teljes közigazgatási területén kizárólag e rendeletben meghatározott feltételeknek megfelelő reklámhordozón, továbbá méretben és technológiával tehető közzé reklám, helyezhető el reklámhordozó, illetve létesíthető és tartható fent reklámhordozót tartó berendezés a település központi területén, az alábbi feltételekkel:

a) közterületen reklám közzétételére, illetve reklámhordozóként, reklámhordozót tartó berendezésként (továbbiakban: reklám elhelyezése) kizárólag utcabútor használható;

b) reklám elhelyezése közterületen a közművelődési célú hirdetőoszlop (továbbiakban: hirdetőoszlop) kivételével hirdetőoszlop nem alkalmazható;

c) információs vagy más célú berendezés csak tömegközlekedési utasváró építményén, max. 2 db egyenként legfeljebb 1,2 x 2,0 m méretű utastájékoztató plakát lehet;

d) a kizárólag tájékoztatási célú tábla mérete legfeljebb 2,1 m magas lehet, és egyoldali felülete nem haladhatja meg az 1 m<sup>2</sup>-t.

(4615) Nem minősül reklám közzétételének az ingóságokon a gyártó által elhelyezett, a gyártó és a típus azonosítását lehetővé tevő logó, védjegy vagy más jelzés.

(4716) Építési tevékenység idejére építési reklámháló – amennyiben a polgármester engedélyezi –, az építési tevékenység időtartamára kihelyezhető, azzal a feltétellel, hogy építési napló-bejegyzés igazolja a felújítás megkezdését, illetve, ha építési napló vezetésére nem áll fenn kötelezettség, úgy vállalják ennek vezetését az érintettek, és ezzel igazolják a felújítás megkezdését, és az építési tevékenység befejezésével az építési reklámhálót 8 napon belül elbontják. A megszüntetéséért és a reklámhordozó eltávolításáért a reklámozó és a reklám közzétevője egyetemlegesen felel; a reklámhordozót tartó berendezés eltávolításáért a reklámhordozót tartó berendezés tulajdonosa és az ingatlan tulajdonosa tartozik egyetemleges felelősséggel.

(1817) A plakát, valamint az építési reklámháló reklám közzétételére igénybe vehető felülete a 10 m<sup>2</sup>-t nem haladhatja meg.

(1918) Hirdetőoszlop kivételével ragasztás útján reklám, illetve reklámhordozó nem rögzíthető.

(2019) Reklámot elhelyezni a megengedett övezetekben csak az utasváró, kioszk, hirdetőoszlop teljes felületén; az információs vagy más célú berendezésen a reklámozás célú felületének 2/3-án lehet.

(2120) A reklámok közzétételére, reklámhordozó és reklámhordozót tartó berendezések elhelyezésére vonatkozó szabályok betartását a kormányhivatal ellenőrzi.

### **35. Építményekre vonatkozó általános építészeti követelmények**

#### **7. § ~~{Építményekre vonatkozó általános építészeti követelmények}~~§**

(1) A település területén a településképi illeszkedés érdekében új épület építése vagy meglévő épület átalakítása, bővítése esetén a kialakult településszerkezetet, a ~~terepülésre~~településre jellemző építészeti karaktert sértő építészeti megoldás nem megengedett, ezért épületek felújítása, átalakítása, bővítése, valamint új épület létesítése során, az általános érvényű szabályokon kívül a 3. számú mellékletben foglalt előírásokat kell alkalmazni.

(2) Különös gondot kell fordítani meglévő épületek átalakítása, bővítése esetén az új épületrészeknek a meglévő épülethez való harmonikus illeszkedésére: telepítés, architektúra, anyaghasználat és részletképzés tekintetében egyaránt.

(3) Az illeszkedés tekintetében különösen az alábbiakat kell vizsgálni:

- a) az épületek telepítése
- b) a tetőidom formáját, a tető hajlásszögét,
- c) a tetőfelépítmények jellegét, arányát,
- d) az épületek magassága,
- e) a homlokzatok vonalvezetését, plasztikusságát, architektúráját,
- f) a nyílások arányrendszerét, a teljes homlokzatfelülethez való viszonyát,
- g) az anyag- és színhasználatot,
- h) az utcai kerítések és ezek nyílásainak megoldását, a természetes térelhatárolásokat.

(4) Az épületekre vonatkozó általános építészeti követelményeket – különösen a (3) bekezdésben foglaltakat – e rendelet 3. számú melléklete tartalmazza.

(5) Gépészeti berendezéseket, szellőzőt, klímaberendezést, megújuló energia berendezéseit országos vagy helyi védett értékek esetében uteafronti homlokzatra takarás nélkül közterületről látható módon nem lehet elhelyezni. (Minden más esetben is törekedni kell a kültéri egységek közterületről kevésbé látható elhelyezésére.)

### **46. A zöldfelületek kialakításának és gondozásának szabályai<sup>2</sup>, tájvédelmi rendelkezések**

#### **8. § ~~{A zöldfelületek kialakításának és gondozásának szabályai}~~8. §**

(1) Zöldfelületek, ingatlanon belüli zöldterületek kialakítása során a lehető legnagyobb összefüggő zöldfelület kialakítására kell törekedni. Az utcáról látható előkertek elsősorban díszkertként alakítandók ki.

(2) Zöldfelületek kialakításánál a fás szárú növényzet esetében előnyben kell részesíteni a 4. mellékletben felsorolt táji, termőhelyi adottságoknak megfelelő növényfajokat. ~~(lásd 4. számú melléklet)~~

(3) Meglévő közterületi fasorok pótlásánál az egységes látvány megtartása, illetve kialakítása érdekében az adott területen leggyakoribb díszfafaj telepítendő. Az új és a meglévő utcák fasorait, illetve azok pótlását a gyorsan öregedő, szemetelő vagy allergiakeltő pollenű, termésű fajok nem telepíthetők.

#### ~~9. § [Tájvédelmi rendelkezések]~~

### 9. §

(1) A zöldfelületek kialakítása, gondozása, a növénypótlás és a tájvédelem előírásainak megtartása során az e rendelet 4. számú mellékletében felsorolt növényfajok telepítése ajánlott, az 5. számú mellékletben felsorolt inváziós, idegenhonos növényfajok telepítése tilos.

(2) Zöldfelületek magán- és közterületen történő kialakítása, növénypótlás és a zöldfelületek gondozása, és a tájvédelem előírásainak megtartása során az idegenhonos inváziós fajok betelepítésének vagy behurcolásának és terjedésének megelőzéséről és kezeléséről szóló 1143/2014. EU rendelet, a fás szárú növények védelméről szóló 346/2008. (XII. 30.) Korm. rendelet, a NATURA 2000 gyepterületek fenntartásának földhasználati szabályairól szóló 269/2007. (X. 18.) Korm. rendelet, valamint a növényvédelmi tevékenységről szóló 43/2010. (IV. 23.) FVM rendelet figyelembevételével kell eljárni.

~~(3) E rendelet elfogadásával az önkormányzat településképi szempontból meghatározó jellegükre tekintettel településképvédelmi területként helyi védelem alá veszi az e rendelet 6. számú mellékletében felsorolt~~

~~a) országos természetvédelmi oltalom alatt álló területeket,~~

~~b) NATURA 2000 területeket,~~

~~e) az országos ökológiai hálózat övezeteit és~~

~~d) a tájképvédelmi szempontból kiemelten kezelendő területek övezeteit~~

~~függetlenül azok bel-, vagy külterületi jellegétől.~~

#### ~~10. § [A közvilágításra vonatkozó rendelkezések]~~

### 10. §

A fényszennyezés elkerülése érdekében az alábbi előírások alkalmazása javasolt a közvilágítás kialakítása során:

~~a(1)~~ a hideg fehér fényű, 500 nanométernél rövidebb hullámhosszúságú fényt kibocsátó világítás kerülendő, a kültéri világítás színhőmérsékletére a 3000K alatti érték – gazdasági számítások figyelembevételével mérlegelhetően – javasolt;

~~b(2)~~ a világítótestek ernyőzése olyan legyen, hogy a fényt oda irányítsa, ahol arra szükség van, az lehetőség szerint ne juthasson a gyalogosok, járművezetők, az épületek ablakai felé vagy az égbolt irányába; a fényeknek – még díszvilágítás esetén is – lefelé kell irányulniuk, a talajszintbe épített, felfelé sugárzó fényvetők alkalmazása kerülendő;



e(3) az utcákat egyenletesen, lehetőség szerint alacsony intenzitással kell megvilágítani (kb. 0,3 cd/m<sup>3</sup> fénysűrűség; kb. 4 lux megvilágítás);

d(4) a kültéri világítást a tényleges használat idejéhez kell igazítani.

### **III. Fejezet**

#### **A helyi védelem**

#### **17. A helyi védelem célja**

##### **11. § ~~[A helyi védelem célja]~~§**

(1) A helyi védelem célja a település településképe és történelme szempontjából meghatározó építészeti örökség kiemelkedő értékű elemeinek védelme, a jellegzetes karakterének a jövő nemzedékek számára történő megóvása. A helyi védelem alatt álló építészeti örökség a nemzeti közös kulturális kincs része, ezért fenntartása, védelmével összhangban lévő használata és bemutatása közérdek.

(2) A helyi értékvédelem feladata a különleges oltalmat igénylő településszerkezeti, település- és utcaképi, építészeti, történeti, régészeti, képző- és iparművészeti, műszaki-ipartörténeti szempontból védelemre érdemes területek, épület-együttesek, építmények, épületrészek, köz- és műtárgyak, növények vagy növény-együttesek számbavétele, meghatározása, nyilvántartása, dokumentálása, valamint a nyilvánossággal történő megismertetése.

(3) Tilos a helyi védett építészeti örökség elemeinek veszélyeztetése, megrongálása, megsemmisítése.

#### **28. A helyi védelem feladata, általános szabályai, önkormányzati kötelezettségek**

##### **12. § ~~[A helyi védelem feladata]~~§**

A helyi védelem feladata a védelmet igénylő helyi építészeti és természeti örökség és értékek

a(1) meghatározása, dokumentálása,

b(2) védetté nyilvánítása, nyilvántartása,

e(3) megőrzése, megőriztetése,

d(4) helyi védelem alatt álló építészeti örökség károsodásának megelőzése, illetve a károsodás csökkentésének vagy megszüntetésének elősegítése és

e(5) a lakossággal történő megismertetése.

#### **39. A helyi védelem fajtái**

##### **13. § ~~[A helyi védelem fajtái]~~§**

(1) A helyi védelem területi vagy egyedi védelem lehet.

(2) Az önkormányzat helyi területi védelem alá ~~helyezi az 1. számú mellékletben~~ helyezhet a településen egyes meghatározott területeket (a továbbiakban: településképvédelmi terület). A területi védelem az ~~1. számú mellékletben~~ így meghatározott területeken

- a) a településszerkezet,
- b) a telekstruktúra,
- c) az utcavonal-vezetés,
- d) az utcakép vagy utcakép részlet,
- e) a település- és tájkarakter elemek megőrzésére, értékóvó fenntartására és fejlesztésére irányul.

(3) A helyi egyedi védelem a jellegzetes, értékes, illetve hagyományt őrző építészeti arculatot, településkaraktert meghatározó valamely

a) építményre, építményrészletre vagy az alkalmazott anyaghasználatra, tömegformálásra, homlokzati kialakításra,

b) táj- és kertépítészeti alkotásra, egyedi tájértékre, növényzetre,

c) szoborra, képzőművészeti alkotásra, utcabútorra, valamint

d) az a)-c) ponthoz kapcsolódóan az érintett földrészlet, telek egészére vagy részére terjedhet ki.

(4) Az önkormányzat a (3) bekezdésben foglaltak ~~figyelembe vételével~~ figyelembevételével helyi egyedi védelem alá ~~helyezi a 2. számú mellékletben meghatározott~~ helyezhet ingatlanokat, értékeket.

~~(5) Helyi védelem alá helyezési eljárás hiányában is helyi védelem alatt állónak tekintendő bármely örökségvédelemért felelős hatóság által nyilvántartásba vett valamennyi régészeti lelőhely és régészeti védőövezet, valamint nyilvántartott műemléki érték, műemlék és műemléki terület.~~

## 4

### **10. A helyi védelem alá helyezés, valamint a helyi védelem megszüntetésének szabályai**

#### **14. ~~§ [A helyi védelem alá helyezési eljárás]§~~**

(1) A helyi védelem alá helyezésre vagy annak megszüntetésére bármely természetes vagy jogi személy, továbbá jogi személyiséggel nem rendelkező szervezet – a polgármesterhez írásban benyújtott – kezdeményezése alapján kerülhet sor. A helyi építészeti örökség feltárása és számbavétele elsősorban szakmai igények alapján történik, konkrétan meghatározott területre vonatkozóan.

(2) A helyi védelem alá helyezésre vonatkozó kezdeményezésnek tartalmaznia kell:

a) a védelemre javasolt érték megnevezését, egyedi védelem esetén címét, helyrajzi számát, területi védelem esetén a terület lehatárolását a helyrajzi számok megjelölésével,

b) a védelem jellegével kapcsolatos javaslatot és

c) a védelemmel kapcsolatos javaslat rövid indokolását,

d) a kezdeményező nevét, megnevezését, lakcímét, székhelyét.

(3) A helyi védelem megszüntetésére vonatkozó kezdeményezésnek tartalmaznia kell:

a) a védett érték megnevezését, egyedi védelem esetén címét, helyrajzi számát, területi védelem esetén a terület lehatárolását a helyrajzi számok megjelölésével,



- b) a védelem törlésével kapcsolatos javaslat rövid indokolását,
- c) a kezdeményező nevét, megnevezését, lakcímét, székhelyét.

(4) Amennyiben a kezdeményezés hiánypótlásra szorul, és azt a polgármester erre vonatkozó felhívása ellenére 15 napon belül a kezdeményező nem egészíti ki, a javaslatot a polgármester érdemi vizsgálat nélkül elutasítja.

#### **~~15. § [Érdekeltek a helyi védelem alá helyezési eljárásban]~~**

A helyi védelem alá helyezési, vagy megszüntetési eljárásban érdekeltnek kell tekinteni:

- a) a javaslattal érintett földrészlet, ingatlan, ingatlanok tulajdonosait,
- b) műalkotás esetén az élő alkotót, vagy a szerzői jog jogosultját,
- c) a kezdeményezőket,
- d) az illetékes építésügyi hatóságot.

#### **~~16. § [A helyi védelem alá helyezés előkészítése]~~**

(1) Az építészeti örökség szakmai szempontok szerinti feltárása során értékvédelmi dokumentáció készül a védetté nyilvánítás megalapozására.

(2) A helyi védetté nyilvánítás szakmai előkészítését szakértők bevonásával a főépítész végzi. A védetté nyilvánításhoz vagy annak megszüntetéséhez értékvizsgálat szükséges a (3) bekezdésben foglaltak kivételével.

(3) A Képviselő-testület dokumentáció nélkül is dönthet a védetté nyilvánítás megtagadásáról, ha a kezdeményezés nyilvánvalóan nem a település építészeti örökségének kiemelkedő értékű elemére vonatkozik.

#### **~~17. § [Határidők a helyi védelem alá helyezési eljárásban]~~**

#### **17. §**

(1) A helyi védelem alá helyezés vagy annak megszüntetése iránti eljárás megindításáról az önkormányzat honlapján 15 napon belül tájékoztatást kell közzétenni, továbbá írásban értesíteni kell a **915.** §-ban meghatározott érdekelteket.

(2) A kezdeményezéssel kapcsolatban az érdekeltek az értesítés átvételét követő 15 napon belül írásban észrevételt tehetnek.

#### **~~18. § [Döntés a helyi védelemről]~~**

#### **18. §**

(1) A helyi védelemmel kapcsolatos képviselő-testületi döntésről írásban értesíteni kell a **915.** §-ban meghatározott érdekelteket, és a döntésről az Önkormányzat honlapján a döntés napjától számított 15 napon belül tájékoztatást kell közzétenni.

(2) A helyi egyedi védelem alá helyezést elrendelő önkormányzati rendelet hatályba lépésétől számított 15 napon belül a jegyző kezdeményezi az ingatlanügyi hatóságnál a védelem jogi jellegként való feljegyzését.

#### **~~19. § [A helyi védelem megszűnése]~~**

#### **19. §**

Ha egy helyi egyedi védelem alatt álló érték védettsége megszűnik, annak közzétételével egyidejűleg a jegyző kezdeményezi az ingatlanügyi hatóságnál a helyi védelem törlését.

## **511. A helyi védelem alatt álló értékek nyilvántartása**

### **20. ~~§ [A helyi védelem alatt álló értékek nyilvántartása]§~~**

(1) A helyi védelem alá helyezett értékekről (a továbbiakban: védett érték) az önkormányzat nyilvántartást vezet, amelybe bárki betekinthez.

(2) A nyilvántartás tartalmazza:

- a) a védett érték megnevezését,
- b) a védett érték védelmi nyilvántartási számát,
- c) a védett érték azonosító adatait (alkotó megnevezése),
- d) a védelem típusát,
- e) a védett érték helymeghatározásának adatait, területi védelem esetén a védett terület lehatárolását, (helyrajzi szám, utca, házsám, épület, emelet, ajtó, helyszínrajz),
- f) a védelem rövid indokolását az értékvizsgálat alapján,
- g) a védett értékkel kapcsolatos intézkedéseket (tulajdoni lapon jogi jelleg feltüntetése, törlése),
- h) fényképet a védetté nyilvánítás idejéből.

(3) A nyilvántartás naprakész vezetéséről a polgármester gondoskodik.

## **612. A védettséggel összefüggő korlátozások, kötelezettségek**

### **21. ~~§ [A védettséggel összefüggő korlátozások, kötelezettségek]§~~**

(1) A védett érték karbantartása, állapotának megóvása a tulajdonos kötelezettsége.

(2) A védett érték megfelelő fenntartását és megőrzését elsősorban a rendeltetésnek megfelelő használatlall kell biztosítani.

(3) A helyi védettséggű építészeti örökség korszerűsítését, átalakítását, bővítését vagy részleges bontását a védelem ténye nem zárja ki, amennyiben az építmény védelmére okot adó jellegzetességei nem változnak meg, azok eredeti helyükön megtarthatók.

(4) Helyi védettséggű épülethez történő hozzáépítés, ráépítés, vagy annak telkén új építmény, építményrész építése nem sértheti a védett építészeti érték fennmaradását, érvényesülését, hitelességét.

(5) A védett építészeti értéket lehetőség szerint eredeti állapotban kell megőrizni. Előnyben kell részesíteni az ezt elősegítő, az eredeti építőanyag, szerkezet, forma megőrzését biztosító, állagjavító, konzerváló eljárásokat, a restaurálást, valamint a hagyományos építészeti-műszaki megoldásokat.

(6) Amennyiben az eredeti állapot megőrzése nem lehetséges, a védett építészeti értéket anyagi és eszmei értékei összefüggéseire tekintettel hitelesen és meghatározó módon érvényre

kell juttatni. Ennek során a tudományos és helyszíni kutatáson alapuló restaurátori módszerekkel történő konzerválást, esztétikai helyreállítást, restaurálást előnyben kell részesíteni.

(7) A műszaki, gazdaságossági és funkcionális szempontból egyenértékű beavatkozások közül előnyben kell részesíteni a védett építészeti értékek fennmaradását, érvényesülését szolgáló és visszafordítható megoldásokat.

(8) Helyi védettségű építészeti örökségen és a helyi egyedi védettségű építmény közvetlen környezetében hirdetés, reklám nem helyezhető el, kivéve

- a) az építményben lévő funkciókkal összefüggő cégtáblát, cégfeliratot vagy cégért,
- b) az építmény külső homlokzatán folyamatban lévő, a hatóság által tudomásul vett vagy jogerős engedély alapján végzett építési tevékenység időszakát, vagy
- c) időszaki kulturális rendezvény vagy program hirdetményét.

(9) A helyi egyedi védettségű épületeken kápráztatást, vakítást, zavaró fényhatást okozó világítást, valamint LED futófényt elhelyezni nem lehet a cégtáblák, cégfeliratok, cégérek, valamint az időszakosan elhelyezett hirdetések és reklámok megvilágításához.

(10) Helyi védettségű építészeti örökségen bármely épületgépészeti berendezés kültéri egysége az építészeti értéket zavaró módon nem helyezhető el.

(11) A helyi védettségű épület jókarbantartása keretében nem végezhető olyan tevékenység, amely a védett építészeti érték fizikai sérülésével, roncsolásával vagy restaurálásával, továbbá a védett építészeti érték megjelenésének megváltoztatásával jár. Az értékőrző helyreállítás során a jókarbantartási munkák elvégzését segítő szerkezeti megoldások alkalmazása és kiegészítő szerelvények rejtett elhelyezése szükséges.

(12) Helyi egyedi védettségű építmény nem bontható.

(13) Helyi egyedi védettségű építmény részlegesen akkor bontható, ha

- a) a bontani kívánt építményrész (az építmény egy bizonyos hányada) építészeti értéket nem hordoz,
- b) a beavatkozás a helyi védelem alatt álló építmény használata érdekében, a védelem alá helyezését megalapozó építészeti értékek sérelme nélkül megvalósítható.

(14) A védelemben részesített építmények korszerűsíthetők, (bővíthetők), funkciójuk megváltozhat, ezzel azonban védettségre okot adó értékeik nem csökkenthetők.

(15) A védett épületeket hagyományos építészeti tömegükben, tetőformájukban kell megtartani, érintetlenül hagyva az értéket képező homlokzati nyílás rendet és a nyílások osztását, megőrizve az eredeti homlokzati tagozatokat és a homlokzat egységes színezését. A belső átalakításokat az eredeti szerkezet és belső értékek tiszteletben tartásával kell megoldani. A védett épületet úgy lehet bővíteni, hogy az eredeti épület tömegformája, homlokzati kialakítása, utcaképi szerepe ne változzon. A tervezett bővítés a régi épület formálásával, szerkezetével, anyaghasználatával összhangban legyen. A védett épületen/építményen semmilyen gépészeti berendezés, tetőfelépítmény, égéstermék-kivezető szerkezet közterületről is látható egysége és kivezetése a környezetébe nem illeszkedő, esetleg zavaró módon nem helyezhető el. A helyi védett épületen tetőtér beépítés vagy emeletráépítés csak akkor alkalmazható, ha ezt az illeszkedés szabályai lehetővé teszik, és ha a homlokzati értékek megőrizhetők.

(16) A helyi védettségű építészeti örökség károsodása esetén a tulajdonosnak helyrehozatali kötelezettsége van, különös tekintettel a helyi építészeti értékvédelmet megalapozó építészeti részekre vonatkozóan.

#### *IV. Fejezet*

### **A helyi védettséghez kapcsolódó speciális településképi követelmények**

#### **13. A településképi szempontból meghatározó területek megállapítása**

##### **~~22. § [A településképi szempontból meghatározó területek]§~~**

~~Besenyőtelek településképi szempontból meghatározó területei — azaz jellegzetes, értékes, hagyományt őrző építészeti areulátot, településkaraktert hordozó vagy ilyen jellemzőkkel bíró lehatárolható településrészei — településképi védelme érdekében településképvédelmi terület kerül kialakításra területeit az 1. számú mellékletben jelölt határok között. melléklet tartalmazza.~~

~~23. § [A településképi szempontból meghatározó területekre vonatkozó előírások kötelező jellege]~~

~~A helyi védettség alatt álló településképvédelmi területek és helyi egyedi védettséget élvező értékek hatékonyabb védelme érdekében az e rendelet 5-10. §-ában foglalt rendelkezések kötelező jellegűek, azoktól eltérni nem lehet.~~

#### **~~2. A helyi területi védelem —~~**

### **14. Egyedi építészeti követelmények**

##### **~~24. § [Anyag- és színhasználatra vonatkozó követelmények]§~~**

~~(1) Az 1. számú mellékletben megjelölt~~

~~(1) A helyi területi védelemmel érintett területen vagy elemen a településképi védelme érdekében az építési tevékenységgel érintett építmény építőanyagaként a helyi védelemmel össze nem egyeztethető anyaghasználat nem megengedett. A kialakult beépítésű területeken új épületek a szűkebb környezet karakteréhez nem illeszkedő építészeti kompozícióval, tömegképzéssel, homlokzati architektúrával nem helyezhetők el. Anyaghasználat, homlokzati színválasztás a meglévő építészeti értékektől eltérő nem lehet. Az 1. számú mellékletben megjelölt területeken az épületek homlokzati színezésénél törekedni kell a meglévő, hagyományos architektúrák használatára, színezésében csak a ~~pasztell-színek~~pasztellszínek megengedettek, rikító színek használata tilos, homlokzat részleges festése nem javasolt.~~

~~(2) Az 1. számú mellékletben megjelölt területen lévő épületek utcai homlokzatának tagozódását és utcai homlokzat felőli formáját, tetőhajlásszögét meg kell tartani. A tetőhéjazat cseréje, felújítása esetén a meglévővel azonos anyagú, méretű, színű fedésre kell törekedni. A héjazat cseréje esetén egy tetőfelületen csak egyféle fedés helyezhető el. A tetőhéjalásnál műanyag, bitumenes hullámlemez, hullámpala és cserepes(hullám)lemez, valamint rikító, kirívó színek (pl. sárga, piros, kék, zöld) nem alkalmazhatók.~~

(3) Épületek részleges homlokzat-felújítása nem megengedett. Égéstermék homlokzaton történő kivezetése nem engedhető meg.

(4) Tilos a portálok 25%-ot meghaladó felületének fóliázása, erős, rikító színek, minták alkalmazása.

(5) A nyílászárók szerkezeti átalakítása, vagy cseréje esetén törekedni kell a meglévővel azonos anyagú, kiosztású, méretű, formájú, tagolású, színű nyílászárók elhelyezésére.

(6) Műszaki berendezések homlokzaton történő elhelyezése közterületről látható módon nem megengedett.

### **315. A helyi védett egyedi értékekre vonatkozó építészeti követelmények**

#### **25. § ~~[Anyaghasználatra vonatkozó előírások]~~ §**

(1) A helyi egyedi védettségű ~~építmény~~ ~~lévő~~ építmény építészeti értékét eredeti építőanyagában, de legalább az eredetivel azonos anyaghasználattal kell megőrizni.

(2) Helyi védettségű építészeti örökség bővítése vagy új építmény építése során az új hozzátétel anyaghasználat az eredeti építészeti érték anyaghasználatától eltérő is lehet, de az eredeti és új részeknek harmonikus egységet kell alkotniuk.

#### **26. § ~~[Tömegformálásra vonatkozó előírások]~~**

#### **26. §**

(1) Helyi egyedi védettségű építmény tömegét eredeti állapotának megfelelő formában és méretben kell megtartani.

(2) Helyi egyedi védettségű építményre emeletráépítés nem megengedett.

(3) Helyi egyedi védettségű építmények tetőtér beépítése csak az eredeti jellemzők – tetőhajlásszög, gerincmagasság – megtartása mellett, egyszintesen, vagy legfeljebb lakásegységenként kétszintesen alakítható ki.

(4) Helyi egyedi védettségű építmény jelentős bővítése esetén az új hozzátétel a tömegformálás tekintetében korunk építészeti eszközeivel alakítható, formai megoldásokban, anyaghasználatban, színben, a helyi egyedi védettségű építmény építészeti értékeire való tekintettel. Az új hozzátétel a védett építészeti érték érvényesülését nem csökkentheti.

(5) Helyi egyedi védettségű építmény kisebb mértékű bővítése, átalakítása esetén az új hozzátétel tömegformálása a korabeli állapot ismétlésével vagy analógiák alapján is kialakítható.

#### **27. § ~~[Homlokzatokra vonatkozó rendelkezések]~~**

#### **27. §**

(1) Helyi védettségű építészeti érték homlokzatait (beleértve a közterületről nem látható belső udvari homlokzatokat is) eredeti állapotuknak megfelelően kell megtartani látványában.

a) Az eredeti nyílászárókat lehetőség szerint javítani kell, csere szükségessége esetén csak az eredeti formával és anyaghasználattal megegyező nyílászáró megfelelő. Üzletportáloknál az eredetitől formában és anyaghasználatban eltérő új szerkezet is beépíthető, ha annak építészeti minősége összhangban áll az épület építészeti értékeivel.

b) Amennyiben az eredeti homlokzat-architektúra olyan mértékben károsodott, hogy az teljes terjedelmében hitelesen nem állítható helyre, megfelelő szakmai felkészültséggel rendelkező építész analógiákon alapuló terve alapján a hiányzó részek az eredeti stílusnak megfelelően pótolhatók.

c) Az építményben lévő funkciókkal összefüggő reklám vagy cégér a homlokzaton az arra kialakított helyre tehető. Amennyiben a homlokzaton ilyen hely nem került kialakításra, az elhelyezni kívánt reklám vagy cégér építészeti tagozatot ne takarjon és az elhelyezéssel a homlokzat harmonikus egysége biztosítható legyen.

(2) Helyi védettségű építészeti érték jelentős bővítése esetén az új hozzátétel homlokzata korunk építészeti eszközeivel alakítható, anyaghasználatban, színben, formai megoldásokban, amennyiben az a helyi védettségű építészeti értékkel összhangban áll.

(3) Helyi védettségű építészeti érték kisebb mértékű bővítése, átalakítása esetén az új hozzátétel homlokzata a korabeli állapot ismétlésével, analógiák alapján is kialakítható, amennyiben az harmonikus összképet eredményez.

(4) Helyi egyedi védettségű építmény és helyi egyedi védettségű épületegyüttesben új épület homlokzatai korunk építészeti eszközeivel alakíthatók, anyaghasználatban, színben, formai megoldásokban, amennyiben az a helyi egyedi védettségű építmény építészeti értékeivel vagy a helyi egyedi védettségű épületegyüttes karakterével, építészeti értékeivel összhangban áll.

~~28. § [Táj- és kertépítészeti alkotásra vonatkozó előírások]~~

**28. §**

(1) Helyi védettségű építészeti örökség telkén törekedni kell az értékes táj- és kertépítészeti alkotások megőrzésére.

(2) Az új kertépítészeti kialakítás során törekedni kell a helyi védettségű építészeti örökség kiemelését szolgáló, azzal harmonikus egységet alkotó megoldásokra.

~~29. § [Egyedi tájértékre, növényzetre vonatkozó előírások]~~

**29. §**

(1) Helyi védettségű építészeti örökség telkén törekedni kell az értékes növényzet megtartására.

(2) Új növényzet telepítésénél az eredeti kertépítészeti megoldások helyreállítása az elsődleges szempont.

(3) Új növényzet telepítésénél az eredeti kertépítészeti megoldások helyreállítása mellett törekedni kell arra, hogy az építészeti értékek lehetőség szerint közterületről is láthatóak legyenek.

~~30. § [Szoborra, képzőművészeti alkotásra vonatkozó előírások]~~

**30. §**

Helyi védettségű építészeti örökségen vagy annak közvetlen környezetében új szobor, képzőművészeti alkotás csak a védett építészeti érték megfelelő érvényesülésének sérelme nélkül helyezhető el.

~~31. § [A helyi védelem alá helyezett építmények eredeti külső megjelenésének helyreállítása]~~

**31. §**



(1) A helyi védelem alá helyezett építmények eredeti külső megjelenését:

- a) egészének és részleteinek külső geometriai formáit, azok rész és befoglaló méreteit,
- b) eredeti anyaghatását egészében és részleteiben,
- c) ha ismert eredeti színhatását, ha nem ismert a feltételezhetően hasonló színhatását,
- d) az eredeti épület tartozékait és felszerelését

az értékvizsgálattól függően az e rendeletben foglaltak **figyelembe vételével**~~figyelembe vételével~~ kell megőrizni és helyreállítani.

(2) Ha a helyi védelem alá helyezett építmény egyes részét, részletét korábban az eredeti eltérő megjelenésűvé alakították át, az építmény egészére vagy lehatárolható – az átalakított részt is magában foglaló – részegységére kiterjedő felújítás során azt

a) az eredeti állapotnak megfelelően, vagy

b) ha az átalakított rész eredeti állapotára vonatkozó dokumentum nem lelhető fel és azt következtetésekkel sem lehet valószínűsíteni, a homlokzatot a megfelelően megmaradt eredeti elemeinek, vagy hasonló stílusú épülethomlokzatok, eredeti és analóg formaelemeinek alkalmazásával kell helyreállítani.

(3) Helyi védelem alá helyezett épülethomlokzatok esetében a csatlakozó tetőfelületet – a vízvezető rendszert beleértve – legalább a fedési anyag fajtájára kiterjedően kell megőrizni és fenntartani.

~~32. § [Belső kialakításra, funkcióra vonatkozó előírások]~~

### 32. §

(1) Helyi védelemmel érintett építmény belső kialakítása, funkciója lehetőség szerint megtartandó. Új funkció szükségessége esetén törekedni kell az eredeti belső kialakítás megőrzésére az alaprajzi elrendezés és a belsőépítészeti megoldások tekintetében egyaránt.

(2) Helyi védelemmel érintett építményben a különleges építészeti értéket képező belsőépítészeti alkotást lehetőség szerint az eredeti helyén kell megtartani.

## *V. Fejezet*

### **Településkép-érvényesítési eszközök**

#### **116. Településképi szakmai konzultáció**

### **33. §**

(1) A települési önkormányzat kérelemre a településképi követelményekről – a kérelem beérkezésétől számított 8 napon belül – szakmai konzultációt és ezen belül szakmai tájékoztatást (a továbbiakban: szakmai konzultáció) biztosít.

(2) Településképi konzultáció ~~a település teljes közigazgatási területén kötelező az 1. és 2. számú mellékletben meghatározott~~kötelező helyi védelem alatt álló területek és a helyi egyedi védelem alatt álló épületek esetén.

(3) A szakmai konzultációt az ügyfél kérésére a főépítész látja el.

(4) A főépítész a kérelmezőt a konzultáció időpontjáról e-mailben, telefonon, vagy írásban tájékoztatja.

(5) A konzultációról készült emlékeztetőt a főépítész nyilvántartásba veszi.

(6) A településképi szakmai konzultáció e rendeletben nem szabályozott kérdéseiben a Tr. rendelkezéseit kell alkalmazni.

## **2. Településképi véleményezési eljárás**

### **~~34. § [A településképi véleményezési eljárás lefolytatásának esetei]~~**

~~(1) Az építési tevékenység esetén a polgármester településképi véleményezési eljárást (a továbbiakban: véleményezési eljárás) folytathat le a Tr. és e rendelet szabályai szerint. Településképi véleményezési eljárást kell lefolytatni~~

- ~~a) új építmény építési engedélyezési eljárását,~~
- ~~b) meglévő építmény bővítésére, valamint a településképet érintő átalakítására irányuló építési, fennmaradási engedélyezési eljárást megelőzően.~~

~~(2) A polgármester a véleményét az (1) bekezdésben felsorolt esetekben a főépítész szakmai álláspontjára alapozza.~~

### **~~35. § [A településképi véleményezési eljárás során vizsgálandó szempontok]~~**

~~(1) A véleményezési eljárás során vizsgálni kell~~

- ~~a) a településképi követelményeknek való megfelelést,~~
- ~~b) a településképi rendelet szabályozása hiányában a telepítés (a környezetbe illeszkedés, a beépítés vagy az építészeti jellegzetesség és látvány, a helyi jelleg védelme) településképbe való illesztését, a helyi építészeti érték védelmének érvényre juttatását, azokra gyakorolt hatását,~~

~~e) a közterület mentén az épület kialakításának módját és feltételeit,~~

~~d) közterületen folytatott építési tevékenység végzése esetén a közterület burkolatának, műtárgyainak, köztárgyainak, növényzetének, továbbá a díszvilágító berendezések és reklámhordozók kialakítását.~~

~~(2) A településképi véleményezési eljárás lefolytatása és az építészeti műszaki dokumentáció értékelése során a településképben harmonikusan megjelenő, településképet nem zavaró, az épített és természeti környezethez illeszkedő és annak előnyösebb megjelenését segítő megoldási szempontokat kell érvényesíteni.~~

~~(3) A településképi véleményezési eljárás lefolytatása során vizsgálni szükséges, hogy a véleményezésre benyújtott építészeti műszaki tervdokumentáció tartalma megfelel-e a vonatkozó jogszabályi előírásoknak.~~

~~(4) A településképi véleményezési eljárás részletes vizsgálati szempontjai:~~

~~a) a tervezett beépítés megfelelően figyelembe veszi-e a hatályos településrendezési eszközök előírásait,~~

~~b) nem korlátozza-e indokolatlan mértékben a szomszédos ingatlanok benapozását, illetve kilátását,~~

~~e) teljesíti-e a műemléki és helyi védettségű területek, épületek esetében az értékvédelemmel kapcsolatos előírásokat és elvárásokat,~~

~~d) a homlokzat tagolása, a nyílászárók kiosztása összhangban van-e az épület rendeltetésével és használatának sajátosságaival,~~

~~e) a homlokzat színezése uteaképi szempontból megfelelő-e,~~

~~f) a gépészeti berendezések és azok tartozékainak településképi megjelenése megfelelő-e,~~

~~g) a tetőzet kialakítása megfelelően illeszkedik a környezet adottságaihoz, elősegíti e az építmény településképi szempontból előnyösebb megjelenését,~~

~~h) meglévő építmény bővítése esetén a homlokzatot is érintő felújítás, átalakítás, emeletráépítés illeszkedik e az adott épület struktúrájához, valamint a meglévő utcaképbe~~

~~i) a közterület mentén az épület kialakításának módját és feltételeit~~

~~j) közterületen folytatott építési tevékenység végzése esetén a közterület burkolatának, műtárgyainak, köztárgyainak, növényzetének, továbbá a díszvilágító berendezések és reklámhordozók kialakítását.~~

### ~~36. § [A településképi véleményezési eljárás lefolytatása]~~

~~(1) A településképi véleményezés lefolytatásához a kérelmet a papíralapon lehet benyújtani, amelyhez mellékelni kell a tervezett építési tevékenység építészeti-műszaki dokumentációját.~~

~~(2) A véleményezés lefolytatásához szükséges építészeti-műszaki tervdokumentáció tartalmazza:~~

~~a) műszaki leírást,~~

~~b) fotódokumentációt a tervezési területről,~~

~~e) építészeti, műszaki tervet:~~

~~ea) tető felülnézeti helyszínrajzot a tervezéssel érintett, valamint a szomszédos telkeken álló építmények, továbbá a terepviszonyok és a be nem épített területek kialakításának ábrázolásával,~~

~~eb) az épület tömegalakítását meghatározó jellemző szintek alaprajzát,~~

~~ec) metszetet a megértéshez szükséges mértékben,~~

~~ed) valamennyi homlokzati rajzot, amelyeken feltüntetésre kerül a meglévő és tervezett hirdetés, reklámberendezések helye,~~

~~d) utcakép ábrázolását, ha a tervezett építmény az utcaképben megjelenik,~~

~~e) látványtervet, vagy modellfotót,~~

~~f) rendeltetés meghatározását.~~

~~(3) A polgármester véleményében engedélyezésre feltétellel, vagy feltétel nélkül javasolja, vagy nem javasolja a tervezett építési tevékenységet.~~

~~(4) A polgármester véleménye tartalmazza:~~

~~– a kérelmező adatait,~~

~~– az építési tevékenység helyének adatait,~~

~~– valamint a (3) bekezdés szerinti véleményt és annak részletes indoklását.~~

3

## **18. A településképi bejelentési eljárás**

### **37. §**

~~[A Településképi bejelentési eljárás kötelező esetei]eljárást kell lefolytatni~~

~~Településképi bejelentési eljárást kell lefolytatni~~

~~a) az építésügyi és építés felügyeleti hatósági eljárásokról és ellenőrzésekről, valamint az építésügyi hatósági szolgáltatásról szóló 312/2012. (XI. 8.) Korm. rendelet 1. számú mellékletében felsorolt, építési engedély nélkül végezhető építési munkák közül azon~~

~~tevékenységek esetében, amelyek megvalósulása a településképet közterületről is jól látható módon befolyásolhatja, módosíthatja;~~

~~b(2)~~ minden olyan építménynek nem minősülő, de huzamos emberi tartózkodásra alkalmas mobil eszköz (konténer, lakókocsi, sátor stb.), 30 napot meghaladó időtartamra terjedő és valamilyen emberi tevékenység céljára (raktározás, árusítás) szolgáló letelepítése esetében;

~~e) amikor a településrendezési eszköz a szabályozással érintett terület sajátosságai alapján előírja;~~

~~d) meglévő építmények rendeltetésének — részleges vagy teljes — megváltoztatása esetén, valamint az önálló rendeltetési egységek számának változásakor;~~

e(5) a településképi védelméről szóló törvény reklámok közzétételével kapcsolatos rendelkezéseinek végrehajtásáról szóló 104/2017. (IV. 28.) Korm. rendeletben szereplő általános településképi követelmények tekintetében a reklámok és reklámhordozók elhelyezésénél.

f(6) településképet meghatározó területen az építmények homlokzatán kirakat kialakítása, reklámfelületet is tartalmazó előtető, napvédő ponyva elhelyezése, cégér, cégfelirat, címtábla elhelyezése esetén.

~~38. § [A településképi bejelentési eljárás kezdeményezése]~~

### 38. §

(1) A településképi bejelentési eljárás az ügyfél által a polgármesterhez címzett – papíralapú – kérelemre indul, amelyet a főépítészhöz kell benyújtani. A bejelentéshez papíralapú dokumentációt kell mellékelni.

(2) A dokumentációnak – a bejelentés tárgyának megfelelően – az alábbi munkarészeket kell tartalmaznia: megfelelő jogosultsággal rendelkező tervező által készített

a) műszaki leírást,

b) műszaki tervet, a tervezett tevékenység, illetve változtatás megértéséhez szükséges tartalommal és feldolgozottsággal, de legalább az alábbi tartalommal:

ba) hivatalos térképmásolat,

bb) építész helyszínrajz a szomszédos építmények és terepviszonyok feltüntetésével,

bc) fotók a tervezett tevékenységgel érintett területről, épületről és közvetlen környezetéről,

bd) alaprajz, metszet, homlokzat megértéshez szükséges mennyiségben és léptékben, alkalmazott anyagok és szerkezetek feltüntetésével,

be) utcakép, látványterv, színterv.

~~39. § [A településképi bejelentési eljárás lefolytatása]~~

### 39. §

(1) A 37. §-ban foglalt tevékenység a bejelentés alapján – a (2) bekezdés szerinti önkormányzati hatósági döntés birtokában, az abban foglalt esetleges kikötések figyelembevételével – megkezdhető, ha ahhoz más hatósági engedély nem szükséges.

(2) A polgármester – a főépítész szakvéleménye alapján – a tervezett építési tevékenységet, reklámelhelyezést, cégtáblát, cégért, üzletfeliratot, portálkialakítást vagy rendeltetésváltoztatást – kikötéssel, vagy a nélkül – tudomásul veszi, és a bejelentőt erről a tényről a határozat megküldésével értesíti, ha a bejelentés

a) megfelel az előírt követelményeknek,

b) a tervezett építési tevékenység, illetve reklámelhelyezés, cégtábla, cégér, üzletfelirat, portálkialakítás illeszkedik a településképhe,

c) a tervezett rendeltetés-változás illeszkedik a szomszédos és a környező beépítés sajátosságaihoz, azok, valamint a határoló közterületek rendeltetésszerű és biztonságos használatát indokolatlan mértékben nem zavarja, illetve nem korlátozza.

(3) A polgármester – a főépítész szakvéleménye alapján – megtiltja a bejelentett építési tevékenység, reklámelhelyezés, cégtábla, cégér, üzletfelirat, portálkialakítás vagy rendeltetés-változtatás megkezdését és – a megtiltás indokainak ismertetése mellett – figyelmezteti a bejelentőt a tevékenység bejelentés nélküli elkezdésének és folytatásának jogkövetkezményeire, ha a bejelentés

a) nem felel meg az előírt követelményeknek,

b) a tervezett építési tevékenység, illetve reklám, cégtábla, cégér, üzletfelirat, portálkialakítás nem illeszkedik a településképhe,

c) a tervezett rendeltetés-változás nem illeszkedik a szomszédos és a környező beépítés sajátosságaihoz, illetve, ha a bejelentés és az ahhoz csatolt dokumentáció nem igazolja, hogy az új rendeltetés a környező ingatlanok, valamint a határoló közterületek rendeltetésszerű és biztonságos használatát indokolatlan mértékben nem zavarja, illetve nem korlátozza.

~~40. § [A településképi bejelentési eljárás során hozható döntések]~~

#### 40. §

(1) A településképi bejelentés tudomásul vételét, illetve a tudomásulvétel megtagadását tartalmazó határozatot a polgármester a bejelentés megérkezésétől számított 15 napon belül adja ki.

(2) A polgármester – a főépítész szakmai álláspontja alapján – a településképi bejelentési eljárásban a tevékenység tudomásulvételéről vagy megtiltásáról szóló döntés kialakítása során – különösen – az alábbi szempontokat veszi figyelembe:

a) jogszabályi előírásoknak való megfelelés;

b) a kialakult településszerkezetnek és telekszerkezetnek való megfelelés;

c) illeszkedés, esztétika, igényesség, valamint e rendeletben foglalt követelményeknek való megfelelés.

(3) Az ügyfél a polgármester döntésével szemben 15 napon belül a képviselő-testülethez fellebbezéssel élhet.

(4) A településképi bejelentési eljárás során meghozott döntésben foglaltak megszegése vagy a bejelentés elmulasztása esetén a polgármester a településképi védelméről szóló 2016. évi LXXIV. törvény 11. § szerint településképi kötelezésben az ingatlan tulajdonosát az építmény, építményrész felújítására, átalakítására vagy elbontására kötelezheti ~~vagy az 57. § (9) bekezdése értelmében önkormányzati településképi és településképi-védelmi~~ bírságot szabhat ki.

~~41. § [A településképi bejelentési eljárás során alkalmazandó egyéb szabályok]~~

#### 41. §

A településképi bejelentési eljárás e rendeletben nem szabályozott kérdéseiben a Tktv., a közigazgatási hatósági eljárást szabályozó mindenkor hatályos jogszabály és a Tr. rendelkezéseit kell alkalmazni.

## **419. A településképi követelmények megszegésének esetei és jogkövetkezményei, településképi kötelezési eljárás szabályai**

### **42. ~~§ [A településképi kötelezési eljárás]§~~**

(1) A polgármester településképi kötelezési eljárást folytat le ~~vagy önkormányzati településképi és településképi-védelmi~~ bírságot ~~szabszabhat~~ ki – az 37. § e) pontja kivételével - a településképi bejelentési kötelezettség

- a) elmulasztása,
- b) alapján lefolytatott eljárásban hozott döntéstől eltérő végrehajtása,
- c) alapján lefolytatott eljárásban hozott döntés végre nem hajtása esetén.

(2) Reklám, reklámhordozó településképi bejelentési eljárás nélküli vagy a bejelentéstől eltérő elhelyezése esetén a polgármester 15 napon belül értesíti a megyei kormányhivatalt.

(3) Kötelezési eljárás hivatalból, vagy kérelemre folytatható le.

~~(54)~~ A kérelemre és hivatalból lefolytatott eljárás a közigazgatási hatósági eljárást szabályozó mindenkor hatályos jogszabály rendelkezéseinek alkalmazásával történik.

~~(65)~~ A kérelemnek tartalmaznia kell a bejelentés tárgyát képező ingatlan pontos címét és a bejelentés indoklását, valamint a bejelentő nevét, értesítési címét és egyéb elérhetőségét (e-mail, telefon).

~~(76)~~ Amennyiben a helyszíni bejárás során a bejelentés megalapozott, az eljárást a a közigazgatási hatósági eljárást szabályozó mindenkor hatályos jogszabály szerint folytatja le a polgármesteri hivatal.

~~(87)~~ Hivatalból történő eljárás (ellenőrzési tevékenység) szabályai:

A Polgármesteri Hivatal az észleléstől számított 15 napon belül megindítja az eljárást, az ingatlan tulajdonosát értesíti az eljárás megindításáról.

~~(98)~~ Az (1) bekezdésében foglaltak megszegése esetén a polgármester ~~önkormányzati településképi településképi-védelmi~~ bírságot szabhat ki, amelynek összege

- a) településképi bejelentési kötelezettség elmulasztása esetén legfeljebb 100 000 forint,
- b) a polgármester tiltása ellenére végzett tevékenység esetén legfeljebb 200 000 forint,
- c) a bejelentési dokumentációban foglaltaktól eltérő tevékenység folytatása esetén az eltérés mértékétől függően legalább 100 000 forint és legfeljebb 500 000 forint,
- d) településképi kötelezésben foglaltak végre nem hajtása esetén ~~alkalmanként~~ legalább 100 000 forint, legfeljebb 1 000 000 forint.

~~(109)~~ Az ~~önkormányzati településképi településképi-védelmi~~ bírság kiszabásánál a hatóság mérlegeli különösen:

- a) a jogsértéssel okozott hátrányt, ideértve a hátrány megelőzésével, elhárításával, helyreállításával kapcsolatban felmerült költségeket, illetve a jogsértéssel elért előny mértékét,
- b) a jogsértéssel okozott hátrány visszafordíthatóságát,
- c) a jogsértéssel érintettek körének nagyságát,
- d) a jogsértő állapot időtartamát,
- e) a jogsértő magatartás ismétlődését és gyakoriságát,
- f) a jogsértést elkövető eljárást segítő, együttműködő magatartását, valamint
- g) a jogsértést elkövető gazdasági súlyát.



~~(11) A településképi kötelezés határidőn túli elmulasztása esetén a polgármester önkormányzati hatósági jogkörében eljárva, a legmagasabb összegű településképi bírságot ismételten mindaddig kiszabhatja, amíg a jogsértő állapot meg nem szűnik.~~

~~(12) A településképi bírság ismételt kiszabása esetén a mérlegelés szempontjai az önkormányzati településképi bírság kiszabásánál arányos a mulasztással okozott jogsértő magatartás következményeivel, illetve a jogkövető magatartás megszegésének súlyával.~~

**5**

## **20. A településképi követelmények alkalmazásának önkormányzati ösztönzése**

### **~~43. § [A településképi követelmények alkalmazásának ösztönzése]§~~**

Az önkormányzat a településképi követelmények megvalósulása és ennek részeként a helyi építészeti örökség megóvása érdekében pénzügyi eszközökkel is támogatható a településképi védelmét, önkormányzati támogatási és ösztönző rendszert vezethet be és alkalmazhat. A támogatási rendszer részletes tartalmát e rendelet határozza meg az Európai Unó támogathatósági szabályaira is figyelemmel, a Tktv. 7. §-ával összhangban.

### **44. §**

#### **~~[Támogatás]~~**

(1) Az Önkormányzat e rendelet 2. számú mellékletében szereplő építmények, azok közvetlen környezete felújítása, helyreállítása érdekében végzett munkák megvalósulását a segítheti, azokhoz pénzbeli támogatást nyújthat (a továbbiakban: támogatás).

(2) A támogatás előirányzatát az Önkormányzat éves költségvetésében biztosíthatja.

(3) A támogatást pályázat útján lehet igénybe venni.

(4) A pályázatot – amennyiben a támogatás előirányzatát az Önkormányzat éves költségvetésében előzetesen biztosította – évente egyszer, az éves költségvetés jóváhagyását követően a Képviselő-testület írhatja ki. A pályázat tartalmára vonatkozó részletes feltételeket a pályázati kiírás tartalmazza.

(5) A beérkezett pályázatokat a Képviselő-testület bírálja el.

(6) A pályázat alapján vissza nem térítendő és visszatérítendő támogatás nyerhető el.

(7) A támogatást elnyert pályázókkal a Képviselő-testülettől átruházott hatáskörben a polgármester megállapodást köt.

(8) A megállapodás tartalmazza a megítélt pénzüsszeg felhasználásának módját, határidejét, feltételeit, az ellenőrzés szabályait.

## **VI. Fejezet**

### **Záró és átmeneti rendelkezések**

#### **1. Hatálybalépés**

### **~~45. § [Hatálybalépés]§~~**

E rendelet 2019.04.01. napján lép hatályba.

#### **2. Átmeneti rendelkezések**

**46. § ~~[Átmeneti rendelkezések]~~**

(1) E rendeletet a hatályba lépését követően indult eljárásokban kell alkalmazni.

(2) Az e rendelet hatálybalépését megelőzően indult véleményezési és bejelentési eljárásokra, valamint a kötelezési eljárásokra és szankciórendszerre vonatkozóan az eljárás indulásakor hatályban volt szabályok alkalmazandók.

**~~3. Hatályon kívül helyező rendelkezések~~**

**~~47. § [Hatályon kívül helyező rendelkezések]~~**

~~(1) E rendelet hatálybalépésével hatályát veszti a helyi építési szabályzat településképi követelményeket meghatározó része, a helyi védelmi, a reklámhordozó, valamint a településképi véleményezési, bejelentési és kötelezési eljárás kérdéskörét szabályozó rendelet.~~

~~(2) E rendelet hatálybalépésével egyidejűleg az egyéb önkormányzati rendeletben szereplő e rendelet szerinti településképi követelményeket, településképi önkormányzati támogatási és ösztönző rendszert, valamint az önkormányzati településképi érvényesítési eszközöket nem lehet alkalmazni.~~

Besenyőtelek, 2019. 03.28.

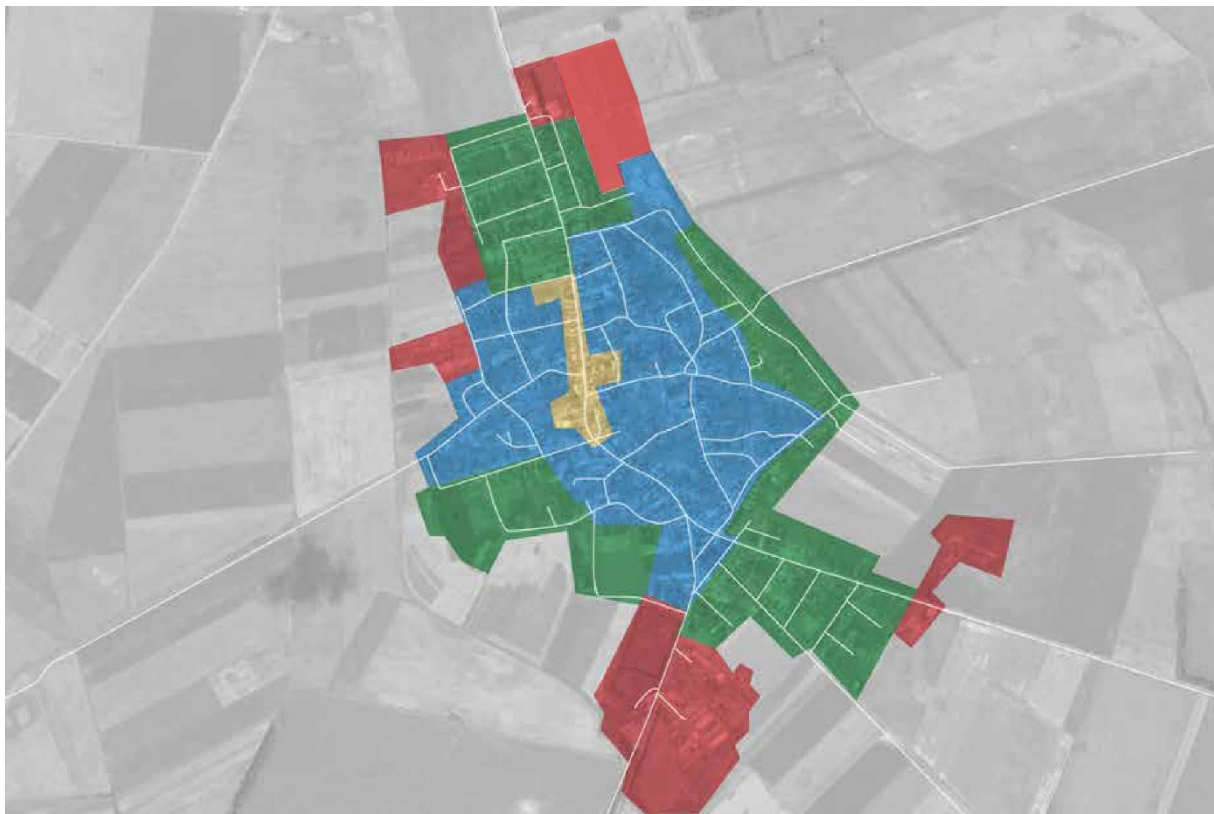
Bozsik Csaba  
polgármester

Pál Péter Veres-Horváth Anett Helga  
jegyző

1. számú melléklet a 2/2019. (III.28.) önkormányzati rendelethez


**A helyi védelem alatt álló településképvédelmi településképi szempontból meghatározó területek jegyzéke, elnevezése és lehatárolása**

~~A rendelet elfogadásával egyidejűleg a Képviselő-testület településképvédelmi területet nem jelölt ki. Ennek jövőbeli módosítása esetén e mellékelt módosításával jelöl ki településképvédelmi területet.~~



 Faluközpont

 Történelmi településrész

 Átalakuló, új településrész

 Ipari terület

2. számú melléklet a 2/2019. (III.28.) önkormányzati rendelethez

### A helyi védelem alatt álló egyedi településképi értékek jegyzéke, elnevezése

~~1. Régészeti nyilvántartásban szereplő egyedi településképi értékek:~~

~~2. Műemléki nyilvántartásban szereplő egyedi településképi értékek:~~

3. Helyi védelem alatt álló egyéb egyedi településképi értékek:

3. számú melléklet a 2/2019. (III.28.) \_\_\_) önkormányzati rendelethez

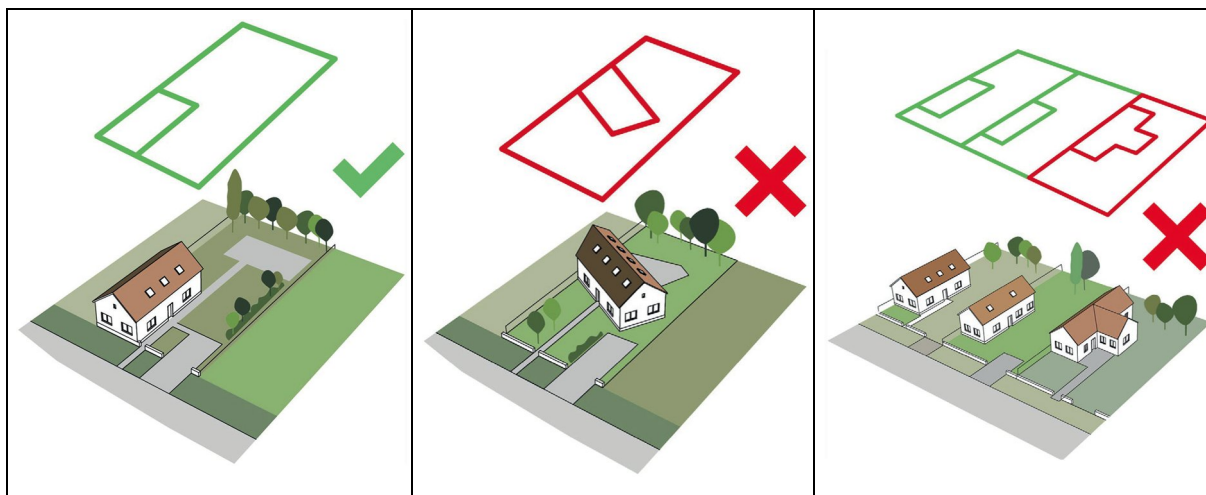
### Építményekre vonatkozó általános építészeti követelmények

#### 1. Az épületek telepítése

##### Az épületek telepítésének javasolt jellemzői:

- 1.1. utcára merőleges tetőgerinc kialakítású épület,
- 1.2. a közterülethez a rövidebb homlokzattal kapcsolódó épülettájolás,
- 1.3. a telkek belseje felé hosszanti irányban futó épülettömeg
- 1.4. közvetlenül az utcafrontra, esetleg attól kissé beljebb, kerítés és kis előkert mögé épült a lakóházak
- 1.5. az épület mögött védett kertrész növényzettel, vagy alacsony kerítéssel határolva

**Személtető ábra:**

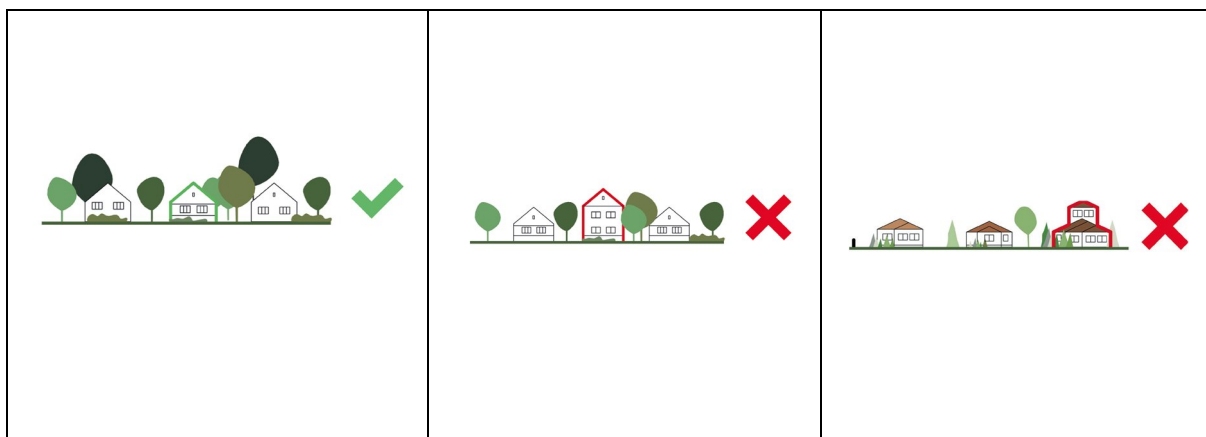


## 2. Az épületek magassága

### Az épületek javasolt magassága:

- 2.1. családi házak esetében a környező házakéval alapvetően azonos magasság,
- 2.2. jellemzően egyszintes, vagy tetőtér-beépítésű, ritkán kétszintes kialakítású ingatlanok,
- 2.3. kivételek a fenti jellemzők alól: a templom tornya, a volt lengyel kaszárnya és az Erőmű lakótelep néhány épülete, illetve az ipari létesítmények, a malmok és az iskolák.
- 2.4. a jövőben esedékes építkezéseknél is érdemes megtartani a visszafogott, lehetőleg egyszintes kialakítást,
- 2.5. az épületmagasságon általában túlnyúlnak a fák, így ezt a jellegzetes, kisvárosias képet ajánlatos megőrizni.

### Szemléltető ábra:



## 3. Az épületek tetőidomának formája, a tető hajlásszöge

### 3.1. A tetők hajlásszöge

#### Javasolt tetőhajlásszög:

- 3.1.1. lakóházak (mind a nyeregtetős parasztházak, mind a sátoztetős kockaházak) esetében a tető hajlásszöge a környező házakéval alapvetően azonos,
- 3.1.2. jellegzetes – így megengedett – forma még az egyik irányban, a nyitott vagy zárt tornác felett való aszimmetrikus elhúzás,
- 3.1.3. ajánlatos a meglévő, hagyományos épületek tetejének hajlásszögéhez igazodni.

### Szemléltető ábra:

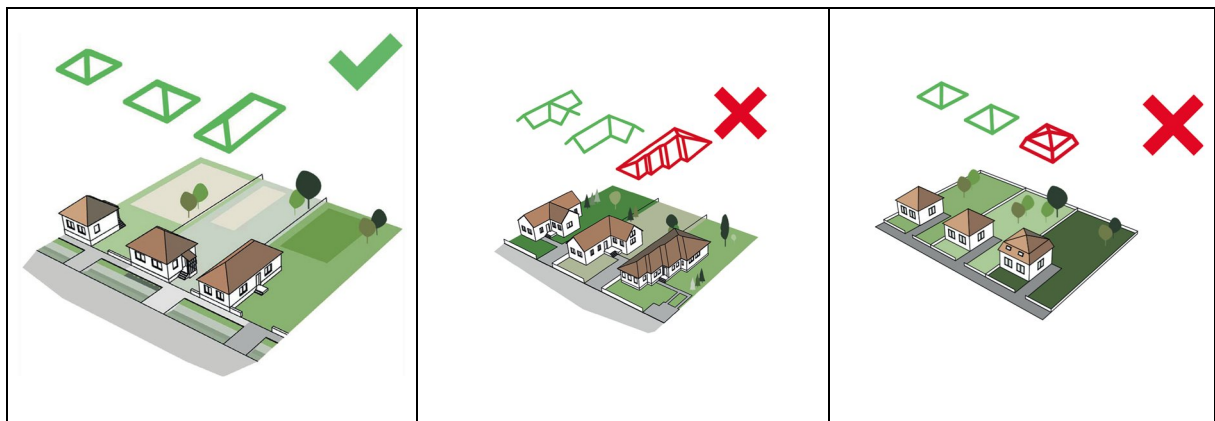


### 3.2. A tetőidomok formái

#### Javasolt tetőidomok:

- 3.2.1. a háztípusokat követő tetőkialakítások,
- 3.2.2. a környezetében méreteivel kirívóan túlzónak ható összetettebb, tördelt formájú tetők építése nem ajánlott,
- 3.2.3. ajánlatos nyereg- vagy sátoztetős megoldásokat alkalmazni.

#### Szemléltető ábra:

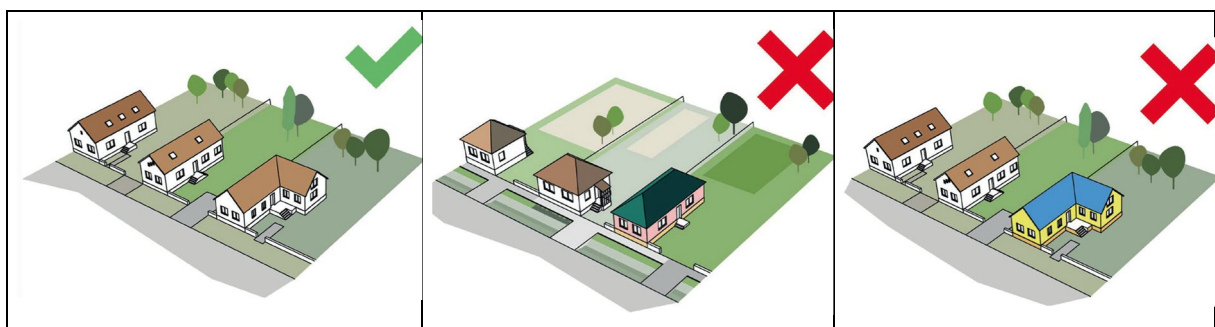


### 4. Anyag- és színhasználat

#### Javasolt anyag- és színhasználat:

- 4.1. a település kialakult színvilágához igazodó halványabb – fehér, sárga, terrakotta – pasztellszínek használata ajánlott
- 4.2. az élénkebb színek, illetve a sárga erősebb árnyalatai kerülendők.
- 4.3. ajánlott a településre jellemző homlokzatképzési megoldás, a fal rakásának módjával díszített, látszó téglák alkalmazása, ezt érdemes lehet új épületeken is megjeleníteni

#### A színhasználatot szemléltető ábra:



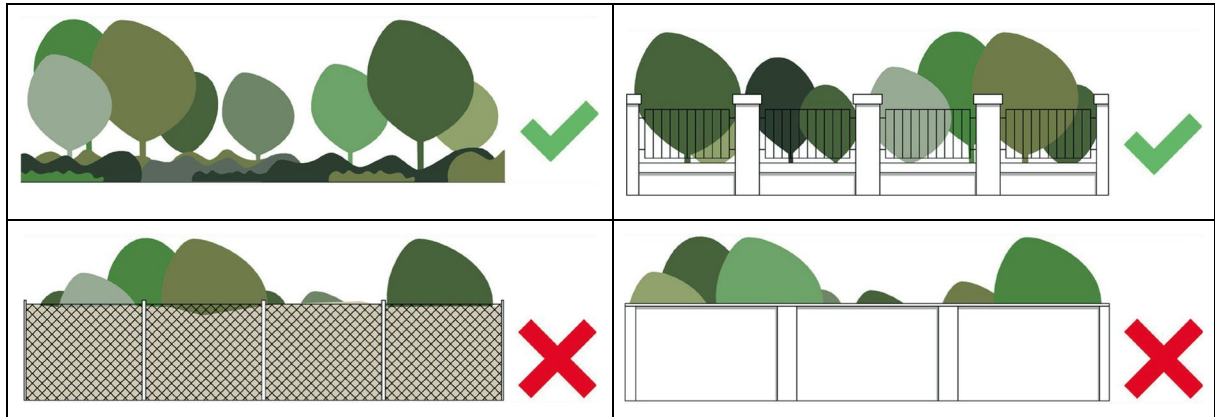
### 5. Utcai kerítések és ezek nyílásainak megoldásai, természetes térelhatárolások

#### Térelhatárolások, kerítések, kapuk javasolt megoldásai:



- 5.1. javasolt térelválasztó a zöld bokor- vagy fasor, vagy az utcafronti homlokzat előtt futó, vagy a homlokzat oldalán elhelyezkedő kerítést,
- 5.2. az újonnan épült házak esetében is ajánlott a zöldnövényzet természetes térelhatároló szerepének kihasználása mellett az áttört, alacsonyabb kerítéstípusokat alkalmazni a tömör falazású, illetve az egyszerű, de nem megfelelően zárt drótfonatos kerítéssel szemben

**Szemléltető ábra:**



**4. számú melléklet a 2/2019. (III.28.) önkormányzati rendelethez**

**Tiltott inváziós, idegenhonos növényfajok listája**

**1. Az 1143/2014. EU-rendelet alapján tiltott idegenhonos inváziós fajok listája**

<b>Magyar név</b>	<b>Tudományos név</b>
<del>Borfa, tengerparti seprűceserje</del>	<del>Baccharis halimifolia</del>
<del>Kaliforniai tündérhínár</del>	<del>Cabomba caroliniana</del>
<del>Vízijácint</del>	<del>Eichhornia crassipes</del>
<del>Perzsa medvetalp</del>	<del>Heracleum persicum</del>
<del>Sosnowsky medvetalp</del>	<del>Heracleum sosnowskyi</del>
<del>Hévízi gázló</del>	<del>Hydrocotyle ranunculoides</del>
<del>Fodros átokhínár</del>	<del>Lagarosiphon major</del>
<del>Nagyvirágú tóalma</del>	<del>Ludwigia grandiflora</del>
<del>Sárgavirágú tóalma</del>	<del>Ludwigia peploides</del>
<del>Sárga lápbuzogány</del>	<del>Lysichiton americanus</del>
<del>Közönséges süllőhínár</del>	<del>Myriophyllum aquaticum</del>
<del>Keserű hamisüröm</del>	<del>Parthenium hysterophorus</del>
<del>Ördögfarok keserűfű</del>	<del>Persicaria perfoliata</del>
<del>Kudzu nyílgyökér</del>	<del>Pueraria montana var. lobata</del>
<del>Közönséges selyemkóró</del>	<del>Aselepias syriaca</del>
<del>Vékonylevelű átokhínár</del>	<del>Elodea nuttallii</del>
<del>Bíbor nebánesvirág</del>	<del>Impatiens glandulifera</del>

Felemáslevelű süllőhínár	<del>Myriophyllum heterophyllum</del>
Kaukázusi medvetalp	<del>Heracleum mantegazzianum</del>
Óriásrebarbara	Gunnera tinctoria
Tollborzfü	<del>Pennisetum setaceum</del>
	<del>Alternanthera philoxeroides</del>
	<del>Microstegium vimineum</del>

## 2. 269/2007. (X. 18.) Korm. rendelet szerint tiltott idegenhonos inváziós fajok listája

### 2.1. Fásszárú inváziós és termőhely-idegen növényfajok:

Magyar név	Tudományos név
akác	<del>Robinia pseudo-acacia</del>
amerikai kőris	<del>Fraxinus americana</del>
bálványfa	<del>Ailanthus altissima</del>
keskenylevelű ezüstfa	<del>Elaeagnus angustifolia</del>
fekete fenyő	Pinus nigra
erdei fenyő	Pinus silvestris
gyalogakác	Amorpha fruticosa
kései meggy	Prunus serotina
zöld juhar	Acer negundo

## 2.2. Lágyszárú inváziós növényfajok:

Magyar név	Tudományos név
alkörmös	<del>Phytolacca americana</del>
japánkeserűfű-fajok	<del>Fallopia spp.</del>
kanadai aranyvessző	<del>Solidago canadensis</del>
magas aranyvessző	<del>Solidago gigantea</del>
parlagfű	<del>Ambrosia artemisiifolia</del>
selyemkóró	<del>Aselepias syriaca</del>
süntők	<del>Echinocystis lobata</del>

## 3. A növényvédelmi tevékenységről szóló 43/2010. (IV. 23.) FVM rendeletben meghatározott olyan Növények listája, amelyek ellen a földhasználó és a termelő védekezni köteles:

Magyar név	Tudományos név
parlagfű	<del>Ambrosia artemisiifolia</del>
keserű csuesor	<del>Solanum dulcamara</del>
selyemkóró	<del>Aselepias syriaca</del>
aranka-fajok	<del>Cuscuta spp.</del>

## Telepítésre ajánlott növényfajok listája

### Lombos fafajok

tudományos (latin) elnevezés	magyar elnevezés
<i>Acer campestre</i>	mezei juhar
<i>Acer platanoides</i>	korai juhar
<i>Acer pseudoplatanus</i>	hegyi juhar, jávorfa
<i>Acer tataricum</i>	tatár juhar, feketegyűrű juhar
<i>Alnus glutinosa</i> (allergén)	enyves éger, mézgás éger, berekfa
<i>Alnus incana</i>	hamvas éger
<i>Betula pendula</i> (allergén)	közönséges nyír, bibircses nyír
<i>Betula pubescens</i>	szőrös nyír, pelyhes nyír
<i>Carpinus betulus</i>	közönséges gyertyán
<i>Cerasus avium</i> ( <i>Prunus avium</i> )	vadcserezsnye, madárcserezsnye
<i>Cerasus mahaleb</i> ( <i>Prunus mahaleb</i> )	sarjmeggy, török meggy
<i>Fagus sylvatica</i>	közönséges bükk
<i>Fraxinus angustifolia</i> ssp. <i>pannonica</i>	magyar kőris
<i>Fraxinus excelsior</i>	magas kőris
<i>Fraxinus ornus</i>	virágos kőris, mannakőris
<i>Juglans regia</i>	közönséges dió
<i>Malus sylvestris</i>	vadalma
<i>Padus avium</i>	zelnicemeggy, májusfa
<i>Populus alba</i> *	fehér nyár, ezüst nyár
<i>Populus canescens</i> *	szürke nyár
<i>Populus nigra</i> *	fekete nyár, topolyafa, csomoros nyár
<i>Populus tremula</i>	rezgő nyár
<i>Pyrus pyraeaster</i>	vadkörte, vackor
<i>Quercus cerris</i>	csertölgy, cserfa
<i>Quercus petraea</i> ( <i>Q. sessiliflora</i> )	kocsánytalan tölgy

Quercus pubescens	molyhos tölgy
Quercus robur (Q. pedunculata)	kocsányos tölgy, mocsártölgy
Salix alba (allergén)	fehér fűz, ezüst fűz
Salix fragilis	törékeny fűz, csöregé fűz
Sorbus aria	lisztes berkenye
Sorbus aucuparia	madárberkenye
Sorbus domestica	házi berkenye, fojtóska
Sorbus torminalis	barkóca berkenye, barkócafa
Tilia cordata (T. parviflora)	kislevelű hárs
Tilia platyphyllos (T. grandifolia)	nagylevelű hárs
Ulmus glabra (U. montana, U. scabra)	hegyi szil
Ulmus laevis	vénic szil, lobogós szil, vénicfa
Ulmus minor (Ulmus campestris)	mezei szil, simalevelű mezei szil

### **Tülevelű fajok (fenyők)**

<b>tudományos (latin) név</b>	<b>magyar elnevezés</b>
Juniperus communis	közönséges boróka, gyalogfenyő

### **Lombos cserjék**

<b>tudományos (latin) név</b>	<b>magyar elnevezés</b>
Colutea arborescens	pukkanó dudafürt
Cornus mas	húsos som
Cornus sanguinea	veresgyűrű som
Crataegus laevigata (C. oxyacantha)	kétfibés galagonya
Crataegus monogyna	egyfibés galagonya
Euonymus europaeus	csíkos kecskerágó
Euonymus verrucosus	bibircses kecskerágó



Frangula alnus (Rhamnus frangula)	kutyabenge
Hippophae rhamnoides	homoktövis
Lonicera xylosteum	ükörke lonc, ükörke
Prunus spinosa	kökény
Rhamnus catharticus	varjútövis (benge)
Ribes uva-crispa	-
Rosa canina	gyepűrózsa
Salix caprea	kecskefűz
Salix cinerea	rekettyefűz, hamvas fűz
Salix purpurea	csigolyafűz
Salix viminalis	kosárkötő fűz
Sambucus nigra	fekete bodza
Sambucus racemosa**	fürtös bodza
Spirea salicifolia	fűzlevelű gyöngyvessző
Staphylea pinnata	mogyorós hólyagfa
Viburnum lantana	ostorménfa
Viburnum opulus	kányabangita

\* nem „szöszös”, hím egyedek telepítése javasolt csak

\*\* 500 m felett javasolható a telepítése

Allergén növényfajok telepítése kizárólag külterületen, belterületől és beépítésre szánt területől nagy távolságra javasolt.

5. melléklet a 2/2019. (III. 28) önkormányzati rendelethez

Tiltott inváziós, idegenhonos növényfajok listája

<u>Magyar név</u>	<u>Tudományos név</u>
<u>Borfa, tengerparti seprúcserje</u>	<u>Baccharis halimifolia</u>
<u>Kaliforniai tündérhínár</u>	<u>Cabomba caroliniana</u>
<u>Vízjácint</u>	<u>Eichhornia crassipes</u>
<u>Perzsa medvetalp</u>	<u>Heracleum persicum</u>
<u>Sosnowsky-medvetalp</u>	<u>Heracleum sosnowskyi</u>
<u>Hévízi gázló</u>	<u>Hydrocotyle ranunculoides</u>
<u>Fodros átokhínár</u>	<u>Lagarosiphon major</u>
<u>Nagyvirágú tóalma</u>	<u>Ludwigia grandiflora</u>
<u>Sárgavirágú tóalma</u>	<u>Ludwigia peploides</u>
<u>Sárga lápbuzogány</u>	<u>Lysichiton americanus</u>
<u>Közönséges süllőhínár</u>	<u>Myriophyllum aquaticum</u>
<u>Keserű hamisüröm</u>	<u>Parthenium hysterophorus</u>
<u>Ördögfarok keserűfű</u>	<u>Persicaria perfoliata</u>
<u>Kudzu nyílgyökér</u>	<u>Pueraria montana var. lobata</u>
<u>Közönséges selyemkóró</u>	<u>Asclepias syriaca</u>
<u>Vékonylevelű átokhínár</u>	<u>Elodea nuttallii</u>
<u>Bíbor nebáncsvirág</u>	<u>Impatiens glandulifera</u>
<u>Felemáslevelű süllőhínár</u>	<u>Myriophyllum heterophyllum</u>

<u>Kaukázusi medvetalp</u>	<u>Heracleum mantegazzianum</u>
<u>Óriásrebarbara</u>	<u>Gunnera tinctoria</u>
<u>Tollborzfü</u>	<u>Pennisetum setaceum</u>
	<u>Alternanthera philoxeroides</u>
	<u>Microstegium vimineum</u>

**Fásszárú inváziós és termőhely-idegen növényfajok:**

<u>Magyar név</u>	<u>Tudományos név</u>
<u>akác</u>	<u>Robinia pseudo-acacia</u>
<u>amerikai kőris</u>	<u>Fraxinus americana</u>
<u>bálványfa</u>	<u>Ailanthus altissima</u>
<u>keskenylevelű ezüstfa</u>	<u>Elaeagnus angustifolia</u>
<u>fekete fenyő</u>	<u>Pinus nigra</u>
<u>erdei fenyő</u>	<u>Pinus silvestris</u>
<u>gyalogakác</u>	<u>Amorpha fruticosa</u>
<u>kései meggy</u>	<u>Prunus serotina</u>
<u>zöld juhar</u>	<u>Acer negundo</u>

**Lágyszárú inváziós növényfajok:**

<u>Magyar név</u>	<u>Tudományos név</u>
<u>alkörmös</u>	<u>Phytolacca americana</u>
<u>japánkeserűfű fajok</u>	<u>Fallopia spp.</u>

<u>kanadai aranyvessző</u>	<u>Solidago canadensis</u>
<u>magas aranyvessző</u>	<u>Solidago gigantea</u>
<u>parlagfű</u>	<u>Ambrosia artemisifolia</u>
<u>selyemkóró</u>	<u>Asclepias syriaca</u>
<u>süntők</u>	<u>Echinocystis lobata</u>

**Növények listája, amelyek ellen a földhasználó és a termelő védekezni köteles:**

<u>Magyar név</u>	<u>Tudományos név</u>
<u>parlagfű</u>	<u>Ambrosia artemisiifolia</u>
<u>keserű csucsor</u>	<u>Solanum dulcamara</u>
<u>selyemkóró</u>	<u>Asclepias syriaca</u>
<u>aranka fajok</u>	<u>Cuscuta spp.</u>

6. **számú** melléklet a 2/2019. (III.28.) önkormányzati rendelethez

**Tájképvédelmi és településképi szempontból meghatározó jellegű, helyi védelem alatt álló természeti területek listája**

**1. Országos természetvédelmi oltalom alatt álló területek**


**2. NATURA 2000 területek**


**3. Az országos ökológiai hálózat övezetei**


**4. A tájképvédelmi szempontból kiemelten kezelendő területek övezeteit**